

Lirio de Mariposa de Santa Catalina




Lirio de Mariposa Intermedia



*Ubicado entre Peters Canyon e Irvine Regional Park, estas 396 hectareas de lomas hermosas y llenas de vida son el hogar de varias especies raras de animales y plantas amenazadas por el plan del Irvine Company a construir 1180 unidades residenciales.*



# ¡Sí se puede hacerlo un parque regional!




## Comparta la visión del Orange Hills Regional Park!

# No es demasiado tarde ¡SALVAR LOS CERROS DE ORANGE!

**ESTO O ESTO**



**¡USTED DECIDE!**



For more information, visit our website




no\_orange\_heights



noorangeheights@gmail.com



noorangeheights.org



# Diga "NO" a Orange Heights

# EL IMPACTO MEDIOAMBIENTAL

La declaración de Impacto Ambiental usada para el proyecto fue aprobada en 2005 y No toma en cuenta las últimas dos décadas de crecimiento y el peligro de los incendios.



*Newport (M317), un puma joven, frecuentemente visita el corredor.*



*Vireo de Bell*



*Abejorro de Crotch*

Muchas especies amenazadas y de estatus especial dependen de este corredor silvestre por su supervivencia.

# ¡ÚNASE!


**¡Visite nuestra página para ver nuestra visión del parque, participar en un evento, ser voluntario, donar y más!**



**Escanee este código de QR Para visitar la página de Save Orange Hills**

Un sitio prehistórico indígena (CA-ORA-556), eligible para el Registro para Recursos Históricos de California, sería destruido.

# PELIGROS A LOS RESIDENTES



Habrá más tráfico, incluyendo el cruce peligroso de Jamboree y Chapman/Santiago Cyn. Rd.



Se propone poner las casas en una zona de alto peligro, que se quemó en el Canyon Fire 2 en 2017. Esto pone en peligro a los residentes, sus mascotas y el ganado en peligro en caso de evacuaciones y aumenta el riesgo de perder la seguridad para incendios.